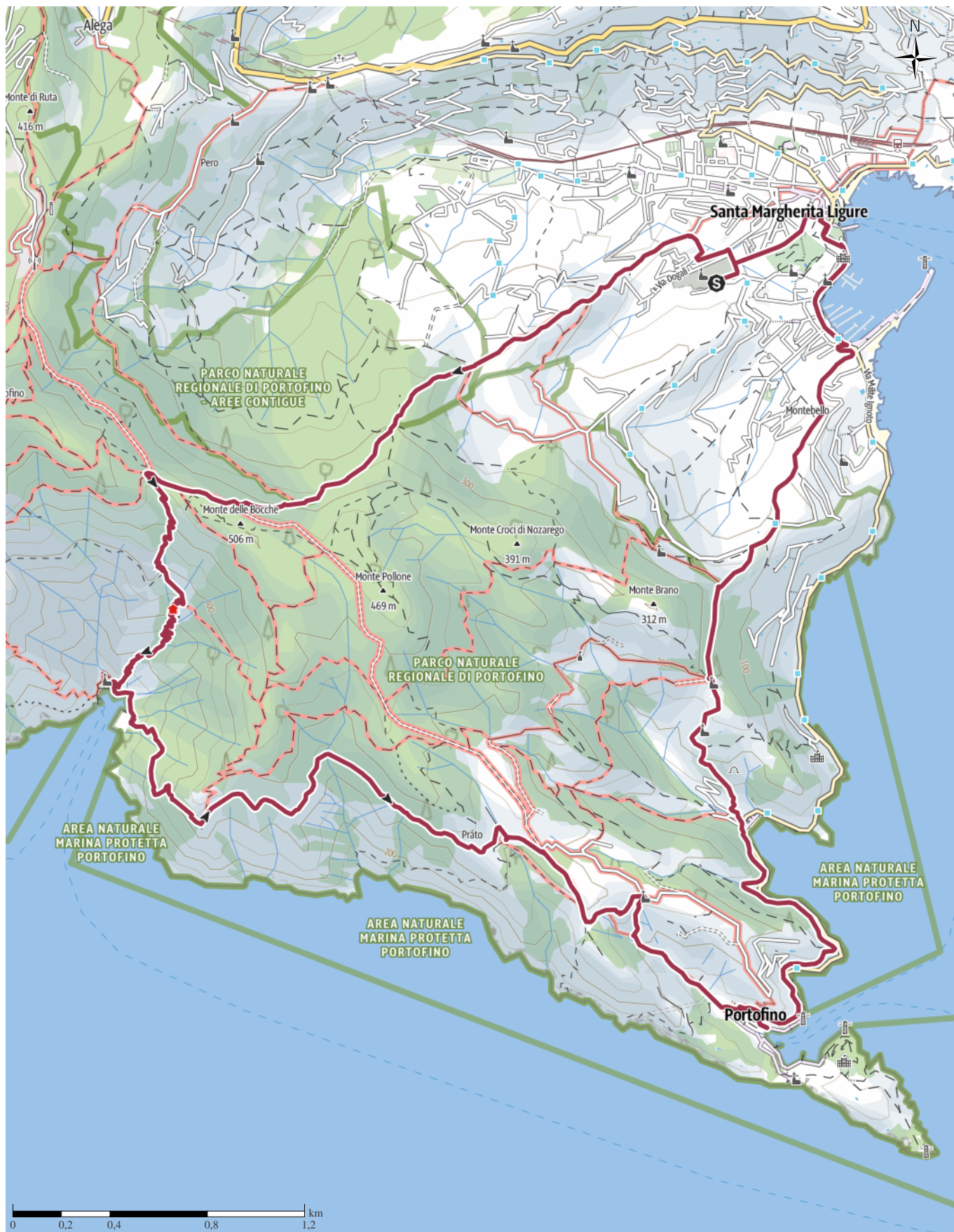


SMARGHERITA-SFRUTTUOSO-PORTOFINO 24

↔ 15,4 km | ⌚ 6:30 h | 🏔️ 966 m | 🏔️ 987 m | 📏 Difficoltà -



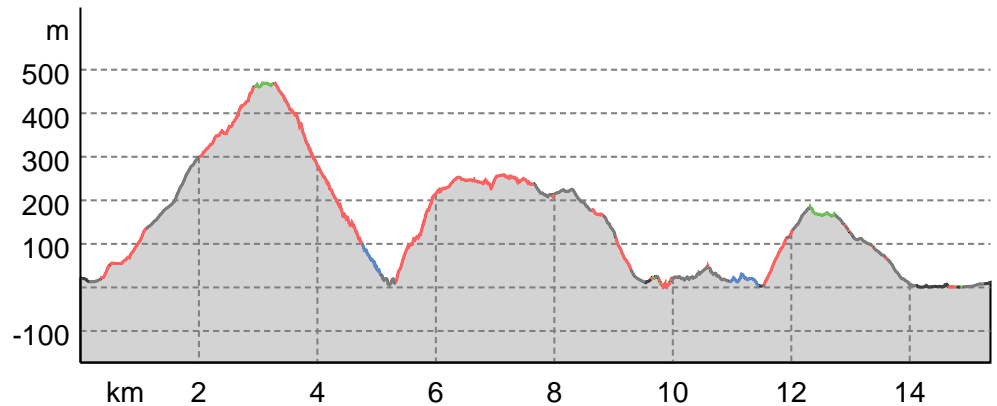
Base cartografica: cartografia di Outdooractive; ©OpenStreetMap (www.openstreetmap.org)

SMARGHERITA-SFRUTTUOSO-PORTOFINO 24

Tipo di strada

Asfalto	5,7 km
Strada	0,8 km
sterrata	
Sentiero	0,9 km
naturalistico	
Sentiero	7 km
Strada	1 km

Profilo altimetrico



Dati del percorso

Escursione

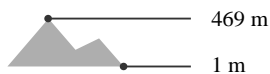
Distanza ↔ 15,4 km

Durata 🕒 6:30 h

Salita ⬆️ 966 mt

Discesa ⬇️ 987 mt

Livello sul mare



Roberto Barbantini

Ultimo aggiornamento: 12.02.2024

Apri il percorso sul tuo Smartphone



Scannerizza questo codice QR e salva questo percorso per l'uso offline, condividilo con gli amici e altro...

Sito web

<https://out.ac/IRG9qE>